

Nodalījuma noraksts

Rīgas pilsētas Vidzemes priekšpilsētas tiesa

Rīgas pilsētas zemesgrāmatas nodalījums Nr. 6971

Kadastra numurs: 01000090016

Raiņa bulvāris 7, Rīga

I daļas 1.iedaļa Nekustams īpašums, servitūti un reālīnastas, pievienotie zemes gabali	Domājamā daļa	Platība, lielums
<p>1.1. Zemes gabals aptver 2943 (divi tūkstoši deviņi simti četrdesmit trīs) kv.m. kopplatībā, uz kura atrodas divstāvu administratīvā ēka (lit. Nr.1). <i>Žurn. Nr. 2294, lēmums 22.04.1997., tiesnese Dzintra Zītmane</i></p> <p>Grozīts Saistīts ar ierakstu: I daļas 1.iedaļa 2.1 (300003739124)</p> <p>2.1. Grozīt ierakstu Nr. 1.1 (žurnāla Nr. 233097002294, 21.04.1997) un izteikt šādā redakcijā:</p> <p>2.2. Zemes vienība (kadastra apzīmējums 01000090016).</p> <p>2.3. Būve (kadastra apzīmējums 01000090016001).</p> <p>2.4. Būve (kadastra apzīmējums 01000090016002).</p> <p>2.5. Būve (kadastra apzīmējums 01000090016003).</p> <p>2.6. Būve (kadastra apzīmējums 01000090016004). <i>Žurn. Nr. 300003739124, lēmums 29.10.2014., tiesnese Ilze Ieviņa</i></p> <p>3.1. Būve (kadastra apzīmējums 01000090016005).</p> <p>3.2. Būve (kadastra apzīmējums 01000090016006). <i>Žurn. Nr. 300004949916, lēmums 03.09.2019., tiesnese Mairīta Zadiņa</i></p>		2943 m ²
		2943 m ²
II daļas 1.iedaļa Nekustama īpašuma īpašnieks, īpašumtiesību pamats	Domājamā daļa	Summa
<p>1.1. Uz Latvijas republikas Ministru kabineta 1996.gada 27.novembra rīkojuma Nr. 473, valsts akciju sabiedrības "ROSME" 1997.gada 4.aprīļa uzziņas Nr. 01-03/196 un Latvijas republikas Valsts Zemes dienesta 1997.gada 18.marta izziņas par nekustamo īpašumu Nr. 58561 pamata ir nostiprinātas īpašuma tiesības Latvijas Valsij akciju sabiedrības "ROSME" personā, reģistrēta nodokļu maksātāju reģistrā Nr. 40003020598. <i>Žurn. Nr. 2294, lēmums 22.04.1997., tiesnese Dzintra Zītmane</i></p> <p>2.1. Mainīts valsts a/s "ROSME" nosaukums uz valsts akciju sabiedrību "DIPLOMATISKĀ SERVISA AĢĒNTŪRA", nodokļu maksātāja kods 40003020598. Pamats: 1998.gada 15.aprīļa LR Uzņēmuma reģistra izziņa Nr.2.4.6687. <i>Žurn. Nr. 14231, lēmums 27.07.1999., tiesnese Smaida Grava</i></p> <p>Grozīts Saistīts ar ierakstu: II daļas 1.iedaļa 3.1 (300001075324)</p> <p>3.1. Grozīt ierakstu Nr. 2.1 (žurnāla Nr. 14231, 1999) un izteikt šādā redakcijā: Mainīts īpašnieka nosaukums. Īpašnieks: Valsts akciju sabiedrība, "DIPLOMATISKAIS SERVISS", nodokļu maksātāja kods 40003020598. Pamats: 2005.gada 17.janvāra LR TM Uzņēmumu reģistra uzziņa Nr.21-4-3917. <i>Žurn. Nr. 300001075324, lēmums 18.05.2005., tiesnese Gita Grišāne</i></p> <p>4.1. Persona: Valsts akciju sabiedrība, "DIPLOMATISKAIS SERVISS", nodokļu maksātāja kods 40003020598. Īpašuma tiesība izbeigusies.</p> <p>4.2. Īpašnieks: LATVIJAS VALSTS-Valsts akciju sabiedrības "Valsts nekustamie īpašumi", nodokļu maksātāja kods 40003294758, personā.</p>	1	
	1	
	0	
	1	

II daļas 1.iedaļa Nekustama īpašuma īpašnieks, īpašumtiesību pamats	Domājamā daļa	Summa
<p>4.3. Pamats:2008.gada 20. marta Reorganizācijas līgums, 2008.gada 30. maija Uzņēmumu reģistra lēmums Nr. 6-12/73705, 73706. <i>Žurn. Nr. 300002467702, lēmums 19.06.2008., tiesnese Ilga Neimane</i></p> <p>5.1. Pamats būvju pievienošanai : 2014.gada 20.oktobra nostiprinājuma lūgums Nr.3-/2-3/16436, 2014.gada 7.oktobra VAS Valsts Nekustamie īpašumi izziņa Nr.5-4/15711. <i>Žurn. Nr. 300003739124, lēmums 29.10.2014., tiesnese Ilze levīņa</i></p> <p>6.1. Persona: Valsts nekustamie īpašumi, Valsts akciju sabiedrība, reģistrācijas numurs 40003294758. Īpašuma tiesība izbeigusies.</p> <p>6.2. Īpašnieks: Latvijas valsts Latvijas Republikas Finanšu ministrijas personā, reģistrācijas kods 90000014724.</p> <p>6.3. Pamats: 2016.gada 27.jūlija MK rīkojums Nr.422. <i>Žurn. Nr. 300004218738, lēmums 28.10.2016., tiesnese Ilze levīņa</i></p> <p>7.1. Pamats būvju pievienošanai: 2019.gada 27.augusta nostiprinājuma lūgums Nr.3/1-6/9148, VAS "Valsts nekustamie īpašumi" 2014.gada 7.oktobra izziņa Nr.5-4/15711. <i>Žurn. Nr. 300004949916, lēmums 03.09.2019., tiesnese Mairīta Zadiņa</i></p>	<p>0</p> <p>1</p>	
III daļas 1.iedaļa Lietu tiesības, kas apgrūtina nekustamu īpašumu	Platība, lielums	
<p>1.1. Zemes gabala īpašuma tiesības ir aprobežotas ar telekomunikācijām (likuma "Par telekomunikācijām" 19.pants), a/s "Rīgas siltums" siltumtrase un siltumkamera, Rīgas elektrotīklu kabeļu tīkli 528 kv.m. platībā, koplietošanas ceļš 221 kv.m. platībā, zemes gabala daļa 414 kv.m. platībā atrodas ielas sarkanās līnijas robežās un ir bez jaunas kapitālās apbūves tiesībām (noteikts valsts a/s "Rosme" 1997.gada 4.aprīļa uzzinā Nr. 01-03/196). <i>Žurn. Nr. 2294, lēmums 22.04.1997., tiesnese Dzintra Zitmane</i></p> <p>Dzēsts Saistīts ar ierakstu: III daļas 2.iedaļa 1.1 (300003740786)</p> <p>2.1. Atzīme - koplietošanas ceļš.</p> <p>2.2. Atzīme - arhitektūras un pilsētībūvniecības pieminekļa teritorija un objekti.</p> <p>2.3. Atzīme - ekspluatācijas aizsargjoslas teritorija gar pazemes siltumvadu, siltumapgādes iekārtu un būvi.</p> <p>2.4. Atzīme - ekspluatācijas aizsargjoslas teritorija gar elektronisko sakaru tīklu gaisvadu līniju.</p> <p>2.5. Atzīme - ekspluatācijas aizsargjoslas teritorija gar elektrisko tīklu kabeļu līniju.</p> <p>2.6. Atzīme - ekspluatācijas aizsargjoslas teritorija gar ielu vai ceļu - sarkanā līnija.</p> <p>2.7. Atzīme - vietējas nozīmes kultūras pieminekļa teritorija un objekti. <i>Žurn. Nr. 300003739124, lēmums 29.10.2014., tiesnese Ilze levīņa</i></p>	<p>0.0221 ha</p> <p>0.2943 ha</p> <p>0.0528 ha</p> <p>0.0414 ha</p>	
III daļas 2.iedaļa Pārgrozījumi pirmās iedaļas ierakstos, šo ierakstu un to pārgrozījumu dzēsumi	Platība, lielums	
<p>1.1. Dzēsts 1. iedaļas ieraksts Nr.1.1 (žurnāla Nr.233097002294, 21.04.1997). <i>Žurn. Nr. 300003740786, lēmums 29.10.2014., tiesnese Ilze levīņa</i></p>		

Informācija par apgrūtinājumiem, kas attiecas uz īpaši aizsargājamām dabas teritorijām vai mikroliegumiem – pieejama dabas datu pārvaldības sistēmā OZOLS <http://ozols.daba.gov.lv>

Informācijas prasītājs: Anita Viksne (e-lug). Pieprasījums izdarīts 30.09.2019. 11:42:04.

Maksa par informāciju fiksēta Jūsu rēķinā.

Piezīme. Saskaņā ar Eiropas Parlamenta un Padomes 2016.gada 27.apriļa Regulu Nr.2016/679 par fizisku personu aizsardzību attiecībā uz personas datu apstrādi un šādu datu brīvu apriti un ar ko atceļ Direktīvu 95/46/EK (Vispārīgā datu aizsardzības regula) katrs informācijas pieprasījums no datubāzes tiek reģistrēts.



LATVIJAS REPUBLIKA

Valsts īpašums

Rīgas pilsētā, Raina bulvārī 7

Grupa: 009 Grunts: 0016

Zemes kadastra Nr.: 01000090016

ZEMES ROBEŽU PLĀNS

Robežas noteiktas atbilstoši:

Latvijas Valsts Vēstures arhīva 1995. g. "23" oktobra izziņai Nr. 5-JP51084/2

Robežu plāns sastādīts pēc Valsts akciju sabiedrība "Rosme"

izpildītiem robežu atjaunošanas materiāliem mērogā 1:500

Zemes kopplatība ir 2943 m²


Zemes īpašums reģistrēts Rīgas pilsētas

zemes grāmatu nodaļas Rīgas pilsētas zemes grāmatā

1997. gada 22. aprīlī

Nodalījuma (folijas) Nr. 6971

Zemes grāmatu nodaļas priekšnieks



VALSTS ZEMES DIENESTS
Rīgas pilsētas nodaļa

Nodaļas vadītājs

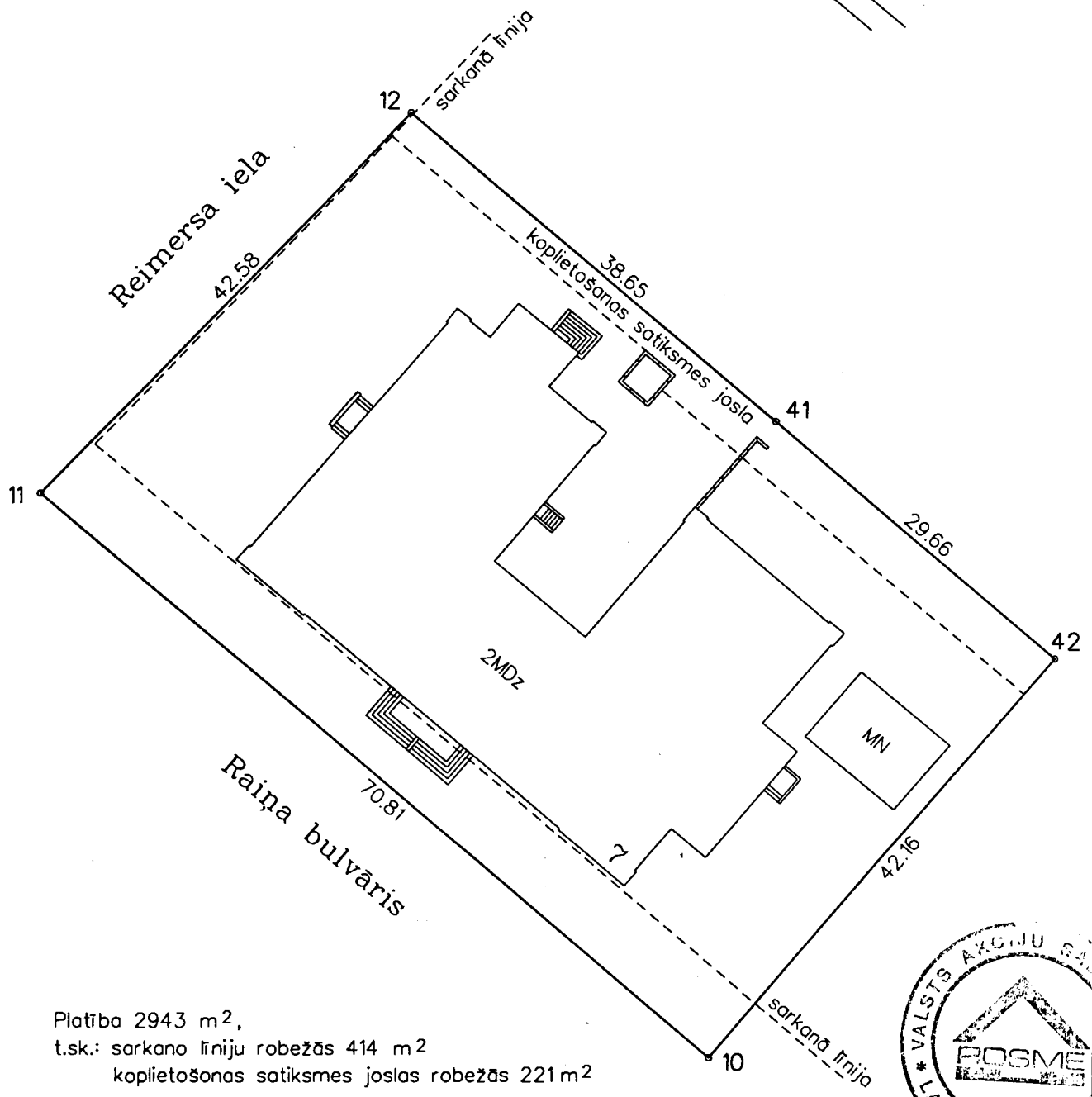
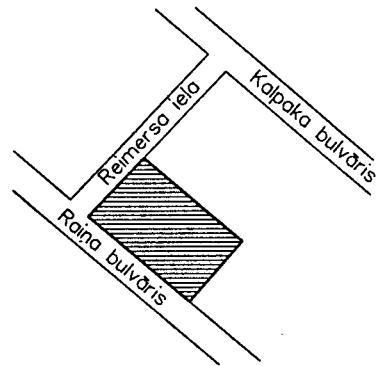
I. Račko

14.04.98

ROBEŽPUNKTU KOORDINĀTAS
RĪGAS PILSĒTAS KOORDINĀTU SISTĒMĀ


Nr.	X	Y
12	-5125.25	10910.43
41	-5150.24	10939.92
42	-5169.53	10962.44
10	-5201.62	10935.09
11	-5156.15	10881.13

ZEMES GABALA
IZVIETOJUMA SHĒMA



Platība 2943 m²,
t.sk.: sarkano līniju robežās 414 m²
koplietošanas satiksmes joslas robežās 221 m²

Mērogs 1:500



		Valsts akciju sabiedrība "Rosme"	
		Licence Nr.024	
Darba vad.	<i>[Signature]</i>	V.Eglītis	19.01.1997
Uzmērīja	<i>[Signature]</i>	A.Mitulis	23.01.1997

	pilsēta	grupa	grunts
kods	0100	009	0016